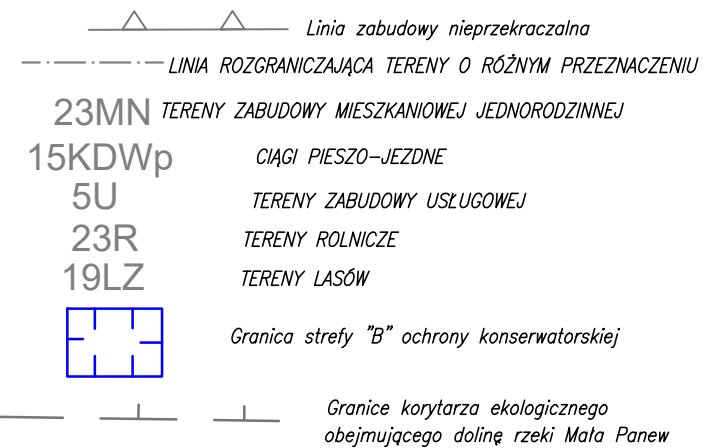
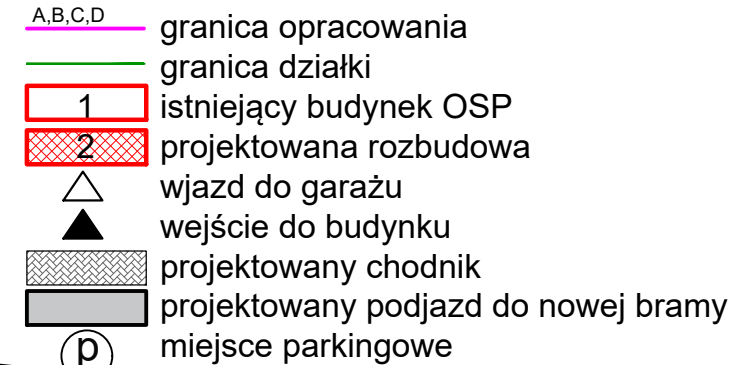


LEGENDA:



PROJEKT ZAGOSPODAROWANIA TERENU KRASIEJÓW , UL. ŚW. FLORIANA 2 DZIAŁKA NR 477/182

LEGENDA



MAPA DO CELÓW PROJEKTOWYCH

w skali 1:500

Województwo: opolskie

Powiat: opolski

Jednostka ewidencyjna: 160908_5, Ozimek

Obręb: 0079- Krasiejów

Karta mapy: 2

Działka: 477/182

Układ współrzędnych płaskich prostokątnych: 2000

Układ współrzędnych wysokościowych: Kronsztadt 86

Brak służebności dla działki

GK.6640.1.771.2019

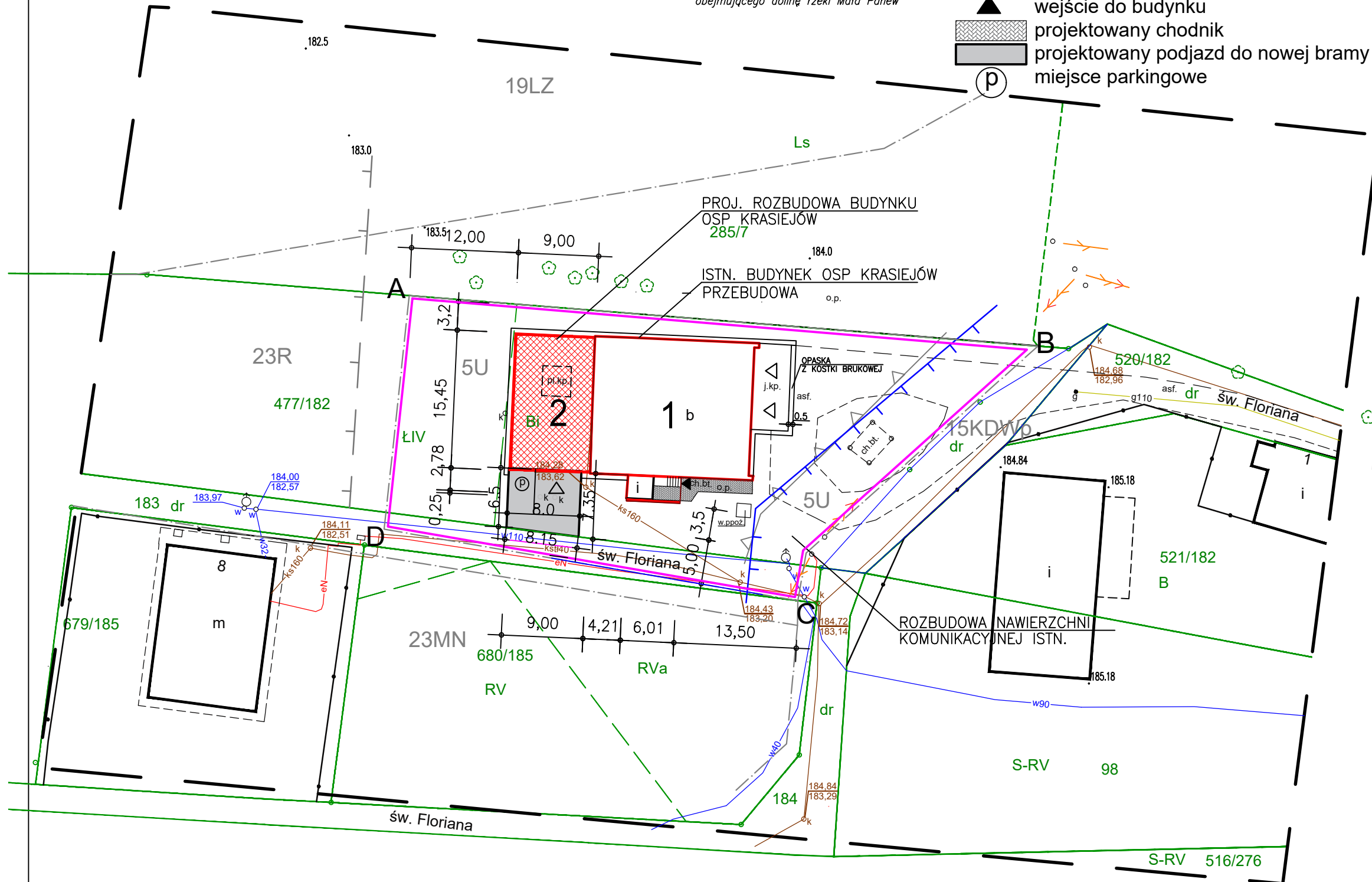
Aktualizacja na 24.05.2019

Wykonawca: GEODEZJA BtM sp. z o.o.

ul.Katowicka 39

45-061 Opole

tel. 604 090 975



Pracownia Projektowa arch. Jadwiga Bartnik		
ul. Szarych Szeregów 64/14 45-286 OPOLE tel. 604548335 e-mail: jadwiga.bartnik@o2.pl		BRANŻA ARCHITEKTURA
TEMAT ZADANIA KONCEPCJA PRZEBUDOWY I ROZBUDOWY BUDYNKU OCHOTNICZEJ STRAŻY POŻARNEJ W KRASIEJOWIE		
FAZA PROJEKTU PROJEKT BUDOWLANY		
TEMAT RYSUNKU ZAGOSPODAROWANIE TERENU		
DATA 27.05.2019	SKALA 1:500	NUMER A-1
OBIEKT Budynek OSP w Krasiejowie		
ADRES KRASIEJÓW UL. ŚW.FLORIANA 2		
INWESTOR Gmina Ozimek ul.Ks J.Dzierżona 4B, 46-040 Ozimek		
PROJEKTANT Jadwiga Bartnik mgr inż. arch.	UPRAWNIENIA Nr IA OP-0039 59/88/Op	PODPIS
SPRAWDZAJĄCY Maria Gajda-Kucharz mgr inż. arch.	UPRAWNIENIA Nr IA OP-0030 241/83/Op	PODPIS